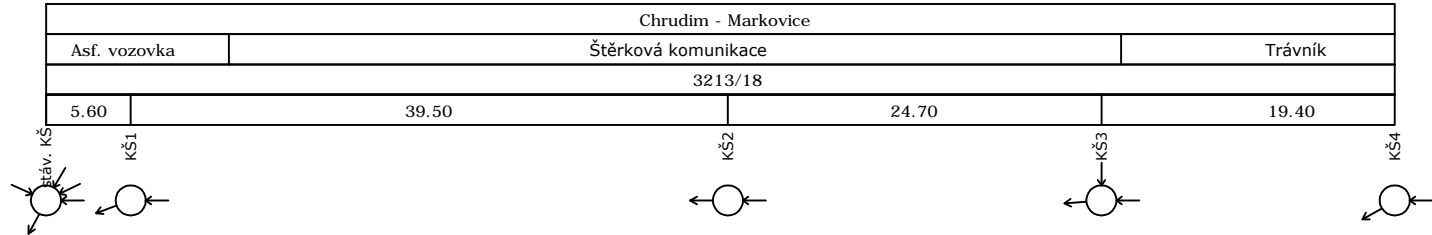
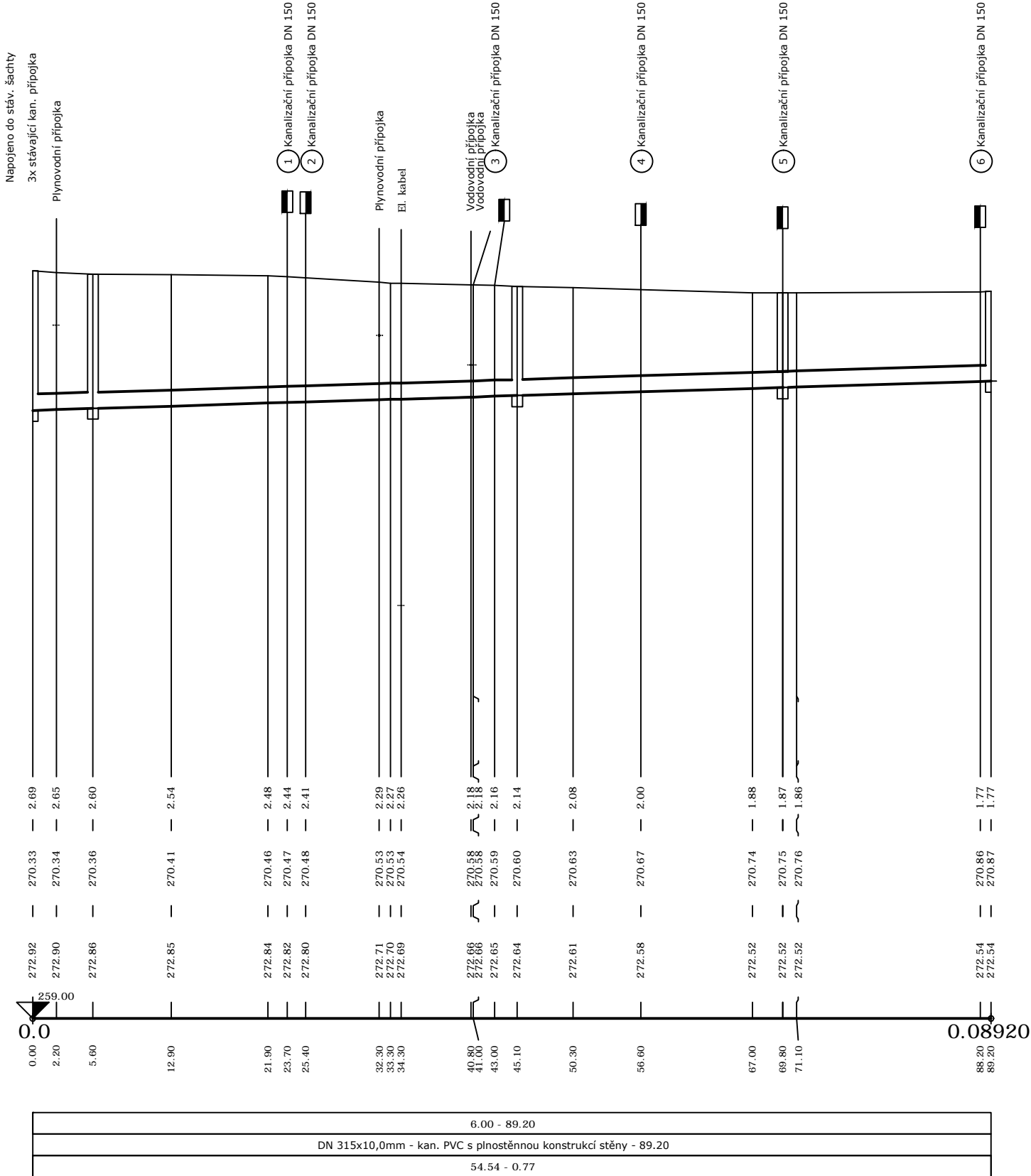


ÚZEMÍ
POVRCH ÚZEMÍ
PARCELY
VZDÁLENOST ŠACHET
NÁZVY ŠACHET



Markovice - ul. Mírová,
kanalizace
Podélný profil stoky M

MĚŘÍTKO 1:500 / 1:100



KÓTA TERÉNU

HLOUBKA VÝKOPU

KÓTA DNA POTRUBÍ

KÓTA TERÉNU


STANIČENÍ [Km],[m]

SKLON [promile] - DÉLKA [m]
DN [mm] - MATERIÁL - DÉLKA [m]
KAPACITA [l/s] - RYCHLOST [m/s] (dle: Colebrook)

Poznámka:

Inženýrské sítě jsou zakresleny pouze orientačně. Dodavatel stavby je povinen před zahájením zemních prací zajistit jejich přesné vytýčení u jednotlivých správců sítí.

Výškový systém Balt po vyrovnání.

Vypracoval:	Jitka Pavlíková		 VS Chrudim, a.s., Novoměstská 626, 537 01 Chrudim tel. 469 669 911, vschrudim@vschrudim.cz					
Kontroloval:	David Šavelka, Bc.							
Odpovědný projektant:	Ing. Martin Soudek, Ph.D.							
Kraj:	Pardubický	O.ú. / Mě.ú.:		Chrudim	Místo stavby:	Chrudim - Markovice		
Investor:	Město Chrudim				Datum :	10/2021		
Název akce:		MARKOVICE - UL. MÍROVÁ, KANALIZACE				Číslo zakázky :		
						Stupeň :	DSP, DVZ, DPS	Číslo paré:
						Formát:	3A4	
						Měřítko:	M 1:500/100	
Název výkresu:		PODÉLNÝ PROFIL				Číslo výkresu:	D.3	
TENTO VÝKRES A JEHO PŘÍLOHY JSOU NAŠIM DUŠEVNÍM VLASTNICTVÍM, NESMÍ BÝT BEZ NAŠEHO PŘEDCHOZÍHO PÍSEMNÉHO SOUHLASU KOPÍROVÁNY, ROZMNOŽOVÁNY ANI ZPŘÍSTUPNĚNY JINÝM OSOBÁM NEBO FIRMÁM								